



АДМИНИСТРАЦИЯ ГОРОДА ПЕРМИ
ДЕПАРТАМЕНТ ЗЕМЕЛЬНЫХ ОТНОШЕНИЙ

Сибирская ул., д. 15, Пермь, 614000, тел. (342) 212-46-78, факс 212-41-51
e-mail: dzo@gorodperm.ru, http://www.gorodperm.ru

РАЗРЕШЕНИЕ
на размещение объекта

№ 21-01-44-1373 от 06 СЕН 2022

Департамент земельных отношений Администрации города Перми в соответствии с пунктом 3 ст. 39.36 Земельного кодекса Российской Федерации, Положением о порядке и условиях размещения объектов на землях или земельных участках, находящихся в государственной или муниципальной собственности, на территории Пермского края без предоставления земельных участков и установления сервитутов, публичного сервитута, утвержденным Постановлением Правительства Пермского края от 22 июля 2015 г. № 478-п, заявлением от 29 августа 2022 г. № 21-01-06-8000

разрешает АО «Газпром газораспределение Пермь» (ИНН 5902183841, ОГРН 1025900512670, место нахождения: 614000, г. Пермь, ул. Петропавловская, д. 43)

размещение объекта: нефтепроводы и нефтепродуктопроводы диаметром DN 300 и менее, газопроводы и иные трубопроводы давлением до 1,2 Мпа, для размещения которых не требуется разрешения на строительство (газопровод давлением до 1,2 Мпа, для размещения которого не требуется разрешения на строительство).

на землях: государственная собственность на которые не разграничена

местоположение: Пермский край, г. Пермь, Свердловский район, мкр. Новые Ляды, ул. 40-летия Победы, 70.

разрешение выдано на срок: 11 месяцев.

способ размещения объекта: подземный.

В соответствии с пунктом 7(2) Положения о порядке и условиях размещения объектов на землях или земельных участках, находящихся в государственной или муниципальной собственности, на территории Пермского края без предоставления земельных участков и установления сервитутов, публичного сервитута, утвержденного постановлением Правительства Пермского края от 22 июля 2015 г. № 478-п, представить в департамент земельных отношений в течение 1 месяца с момента размещения объектов материалы контрольной геодезической съемки размещенных объектов на бумажном и электронном носителях на безвозмездной основе.

В соответствии со статьей 20¹ Закона Пермского края от 14 сентября 2011 г. № 805-ПК «О градостроительной деятельности в Пермском крае» АО «Газпром газораспределение Пермь»:

1. Не позднее, чем за 10 рабочих дней до начала строительства и реконструкции безвозмездно передать в департамент градостроительства

и архитектуры администрации города Перми один экземпляр копий разделов проектной документации, предусмотренных пунктом 1 части 12 статьи 48 Градостроительного кодекса Российской Федерации.

2. В течение 10 рабочих дней после окончания работ по строительству, реконструкции безвозмездно передать в департамент градостроительства и архитектуры администрации города Перми схему, отображающую расположение объекта и сетей инженерно-технического обеспечения, подписанную АО «Газпром газораспределение Пермь», с приложением текстового и графического описания местоположения границ охранной и санитарно-защитной зоны, перечень координат характерных точек границ такой зоны.

Приложение: схема предполагаемых к использованию земель или части земельного участка на 1 л. в 1 экз.

Начальник отдела предоставления
земельных участков по работе
с юридическими лицами



О.В. Матис

Схема предполагаемых к использованию земель или части земельного участка

Объект: Газопровод давлением до 1,2 Мпа, для размещения которого не требуется разрешения на строительство

Местоположение: расположенных по адресу: край Пермский,
г. Пермь, р-н Свердловский, ул. 40-летия Победы /Новые Ляды/, д.70

Каталог координат, м

Площадь земель или части земельного участка, кв.м.: 643

Категория земель: земли населенных пунктов

Вид разрешенного использования: -

№ точки границы	X	Y
н1	522027.29	2251323.51
н2	522026.61	2251327.45
н3	522019.62	2251326.46
н4	522019.06	2251330.42
н5	522015.09	2251329.86
н6	522022.80	2251275.45
н7	522034.12	2251266.41
н8	522120.34	2251282.01
н9	522119.63	2251285.94
н10	522035.20	2251270.67
н11	522026.53	2251277.59
н12	522020.17	2251322.51
н1	522027.29	2251323.51

Описание границ смежных землепользователей:

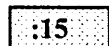
От точки н1 до точки н2 - земельный участок
с кадастровым номером 59:01:5110141:15

От точки н2 до точки н1 - земли общего пользования

Условные обозначения:




- предполагаемый участок земель,
на которых планируется размещение объекта



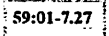
- границы и номер земельного участка,
сведения о которых внесены в ЕГРН



- границы и номер объекта капитального
строительства, сведения о которых внесены в ЕГРН



- граница кадастрового квартала



- зоны с особыми условиями использования
территории, сведения о которых внесены в ЕГРН

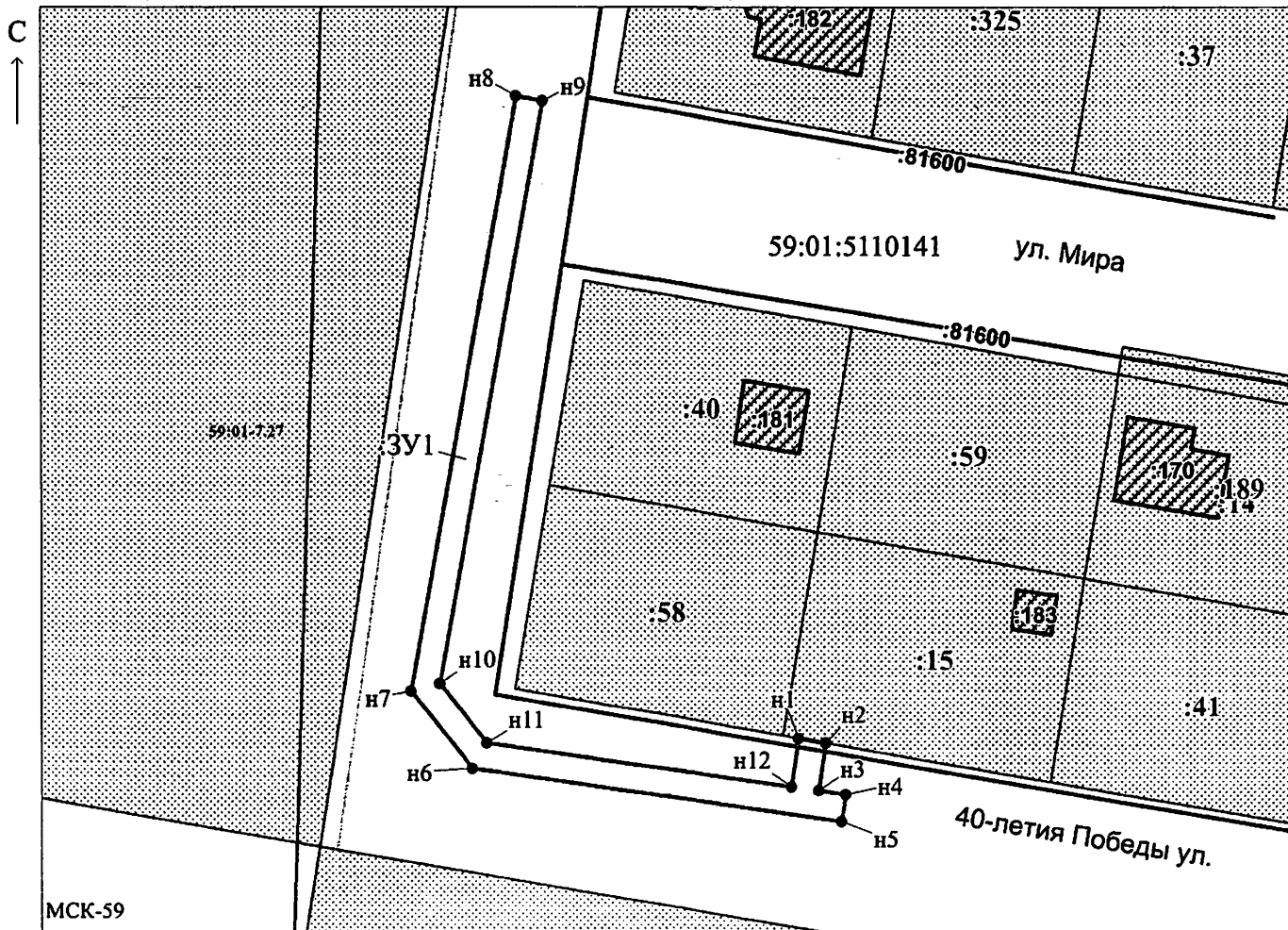
:3У1

- обозначение запрашиваемого земельного участка

• н1

- характерная точка границ земель или части
земельного участка

59:01:5110141 - номер кадастрового квартала



МСК-59

Масштаб 1:1000

Заявитель:

Егошина И.В.

/ Егошина И.В.

МП

(подпись, расшифровка подписи)

(для юридических лиц

и индивидуальных предпринимателей)